


Mercados

Informação de negócios



Argélia Guia Prático de Acesso ao Mercado

Agosto 2017



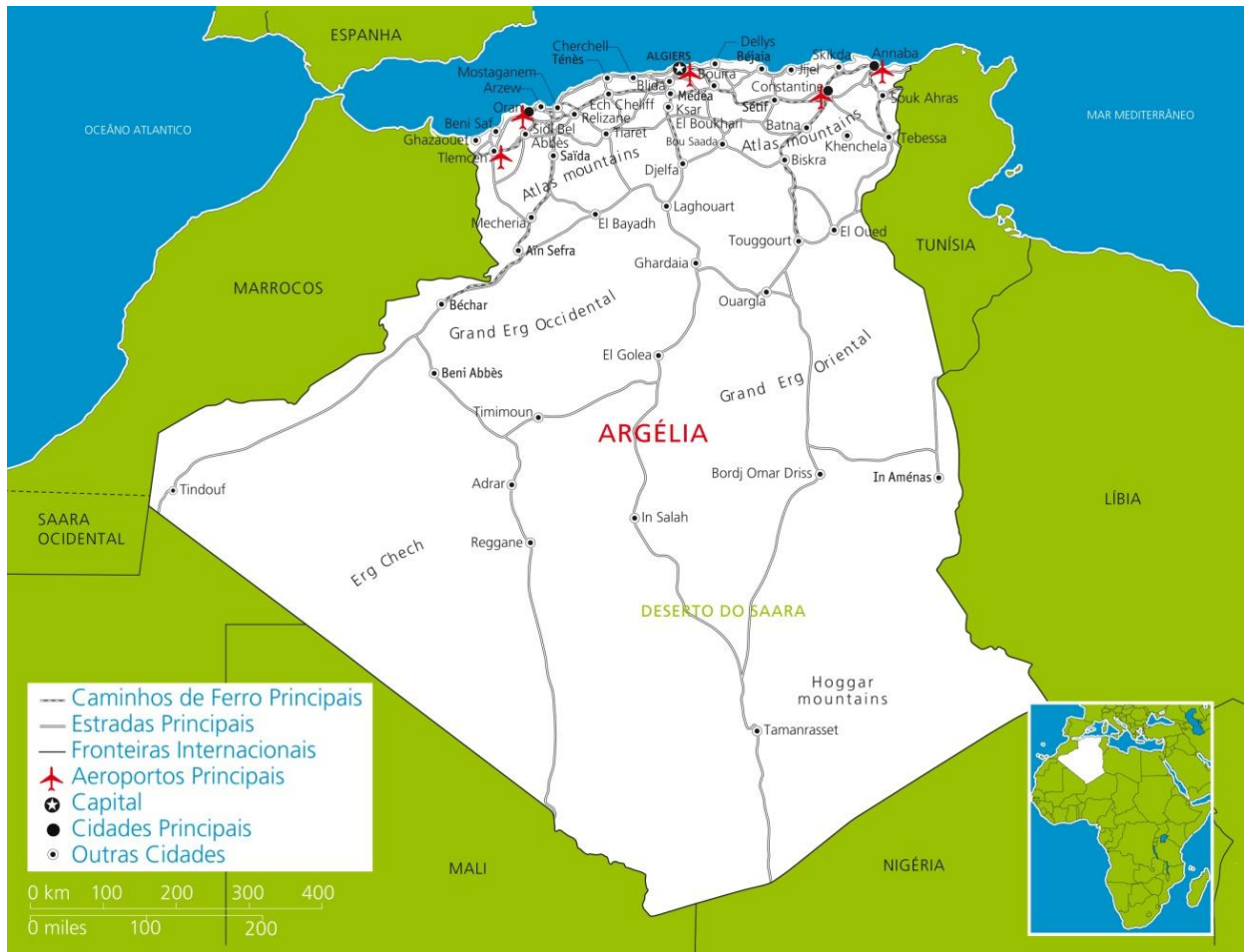
aicep Portugal Global

Índice

1. Apresentação do País	3
1.1. Características Gerais	3
1.2. Principais Indicadores Macroeconómicos	5
1.3. Infraestruturas	5
1.4. Outros Indicadores	8
2. Preparação da Viagem	8
2.1. Formalidades de Entrada no País	8
2.2. Viajar para o País	8
2.3. Hora Local	9
2.4. Meios de Pagamento	9
2.5. Horários de Funcionamento	9
2.6. Férias e Feriados	10
2.7. Meios de Transporte Internos	10
2.7.1. Transporte Aéreo	11
2.7.2. Transporte Rodoviário	11
2.7.3. Transporte Ferroviário	11
2.7.4. Transportes Públicos	12
2.7.5. Táxis	13
2.7.6. Aluguer de Viaturas	13
2.8. Alojamento	13
2.9. Corrente Elétrica	14
2.10. Pesos e Medidas	14
3. Aspetos a Considerar no Destino	14
3.1. Línguas Utilizadas	14
3.2. Segurança	14
3.3. Cuidados Médicos	15
3.4. Telecomunicações	16
3.5. Telefones Úteis	17
3.6. Restaurantes	17
3.7. Lugares a Visitar e Serviços Disponíveis	18
4. Recomendações para Negociar com o Mercado	18
5. Principais Feiras	19
6. Endereços Úteis	20

1. Apresentação do País

Mapa:



Fonte: The Economist Intelligence Unit - EIU

1.1. Características Gerais

Área:	2 381 741 km ²
Clima:	Mediterrânico no litoral norte, semiárido a sul e desértico na região do Deserto do Sahara/Sahel
Recursos naturais:	Predominantemente Gás Natural e Petróleo
População:	41,2 milhões de habitantes (Fonte: <i>Office National des Statistiques</i> – ONS Jan 2017)
Densidade populacional:	17 hab./km ²

Estrutura etária:

Idade	Percentagem	Homens	Mulheres
0-14	28,4%	5 705 108	5 405 153
15-24	17,5%	3 480 998	3 351 891
25-54	42,1%	8 262 096	8 196 233
55-64	6,3%	1 253 102	1 220 411
65+	5,7%	1 099 859	1 139 424

Fonte: Office National des Statistiques 2016

Esperança de vida: 77,2 anos (*Office National des Statistiques* – ONS Jan 2017)

Designação oficial: República Argelina Democrática e Popular

Chefe do Estado: Abdelaziz Bouteflika

Primeiro-Ministro: Ahmed Ouyahia

Data da atual constituição: Novembro de 1976; Revisões Constitucionais em 1989, 1997 e 2016

Principais partidos políticos: Front de Libération National (FNL), Rassemblement National Démocratique (RND), Front des force Socialistes (FFS), Rassemblement pour la Culture et la Démocratie (RCD), Mouvement Social pour la Paix (MSP), Parti des Travailleurs (PT) e Front National Algérien (FNA)

Capital: Argel

Outras cidades importantes: Oran, Constantine e Annaba

Religião: Islamismo

Língua oficial¹: Árabe, Tamazight. (Francês: Língua franca)

Unidade monetária: Dinar Argelino (DZD)

€ = 123,4 DZD (julho 2017 – “Bank of Algeria”)²

\$ = 108,1 DZD (julho 2017 – “Bank of Algeria”)

¹ Jornal oficial da Argélia que define as línguas oficiais (“Chapitre I” - Pág. 5 e 6). Disponível em: <http://www.joradp.dz/FTP/jo-francais/2016/F2016014.pdf>

² Taxas oficiais (Banco Central da Argélia – “Bank of Algeria”): <http://www.bank-of-algeria.dz/html/marcheint2.htm>

1.2. Principais Indicadores Macroeconómicos

PIB a preços de mercado:	156,8 mil milhões de USD (Banco Mundial – 2016) ³
Crescimento real do PIB:	3,5% (Estimativa FMI – 2016) ⁴
PIB <i>per capita</i> :	3 780 \$USD (The Economist Intelligence Unit - EIU)
Exportações:	29 992,1 milhões de USD (ITC – 2016)
Exportações para Portugal:	848,7 milhões de USD (ITC – 2016)
Importações:	47 090,7 milhões de USD (ITC – 2016)
Importações de Portugal:	610,5 milhões de USD (ITC – 2016)
Taxa de inflação:	6,4% (EIU – 2016)
Taxa de desemprego:	10,4% (Estimativa EIU – 2016)

1.3. Infraestruturas

Infraestruturas rodoviárias: As autoridades argelinas têm como uma das suas prioridades, o desenvolvimento de infraestruturas que fomentem o desenvolvimento económico, e neste sentido, encetaram esforços tendo em vista o melhoramento e criação de novas ligações rodoviárias. No entanto, a crise económica e financeira que este país atravessa, desde Julho de 2015, devida à manutenção em baixa dos preços dos hidrocarbonetos fez com que novos projectos fossem faseados, congelados, adiados ou cancelados. Porém, existem ligações rápidas, na zona do litoral, cobrindo praticamente toda a costa. De notar que a zona litoral do país, com alta densidade populacional, possui infraestruturas rodoviárias mais desenvolvidas, comparativamente ao interior do país.

³ Disponível em: <http://data.worldbank.org/country/algeria>

⁴ “2017 Article IV Consultation - Press Release, Staff Report and Statement by the Executive Director For Algeria” (01JUN2017) (Pág. 4 em “Algeria: Selected Macroeconomic Indicators, 2015–18”), Disponível em: <http://www.imf.org/~media/Files/Publications/CR/2017/cr17141.ashx>

Principais estradas no litoral argelino:



Fonte: Wikipédia – 2015

Infraestruturas ferroviárias:

4 000 Kms de linhas ferroviárias fazem a ligação Este-Oeste, atravessando a faixa litoral do país, onde se verifica uma maior densidade populacional e onde se situam os centros urbanos mais importantes como Argel, Oran, Bejaia e Annaba.

Na zona marginal da capital, Argel, existem uma linha de metro e uma linha de eléctrico, ainda em fase de expansão.

Em Oran e Constantine existem linhas de eléctrico de superfície.

Aeroportos internacionais:

CIDADE	Província	Nome do Aeroporto
Adrar	Adrar	Touat-Cheikh Sidi Mohamed Belkebir Airport
Algiers	Algiers	Houari Boumediene Airport
Annaba	Annaba	Rabah Bitat Airport
Batna	Batna	Mostépha Ben Boulaid Airport
Béjaïa	Béjaïa	Soummam – Abane Ramdane Airport
Biskra	Biskra	Mohamed Khider Airport
Chlef	Chlef	Chlef International Airport (Aboubakr Belkaid Airport)
Constantine	Constantine	Mohamed Boudiaf International Airport
Ghardaïa	Ghardaïa	Noumérat – Moufdi Zakaria Airport
Hassi Messaoud	Ouargla	Oued Irara–Krim Belkacem Airport
In Amenas	Illizi	In Amenas Airport (Zarzaitine Airport)
Jijel	Jijel	Jijel Ferhat Abbas Airport
Oran	Oran	Oran Es Sénia Airport
Sétif	Sétif	Ain Arnat Airport (8 Mai 45 Airport)
Tamanrasset	Tamanrasset	Aguenar – Hadj Bey Akhamok Airport
Tébessa	Tébessa	Cheikh Larbi Tébessi Airport
Tlemcen	Tlemcen	Zenata – Messali El Hadj Airport

Fonte: International Civil Aviation Organization – ICAO

Portos com terminal de contentores: Oran, Alger, Bugia, Skikda, Annaba.

Outros portos: Ghazaouet, Beni Saf, Arzew, Mostaganem, Tenes, Cherchell, Dellys, Jijel, Djen-Djen, Collo, Port Methanier.

1.4. Outros Indicadores

Linhas telefónicas:	A rede é totalmente digitalizada com <i>backbone</i> nacional de 15 000 km de fibra ótica. Telefones fixos: 3,7 milhões de assinantes (fonte: KPMG – janeiro 2017)
Subscrições de telemóveis:	47 milhões (abril – 2017)
Utilizadores de Internet:	29 539 milhões (2016 Internet fixa (Algerie Telecom) e móvel – 3G/4G)

2. Preparação da Viagem

2.1. Formalidades de Entrada no País

Sem um visto válido, não é possível entrar ou circular no país.

A circulação e permanência de indivíduos estrangeiros na Argélia rege-se pelo [Décret Présidentiel n° 03-251 du 19 juillet 2003](#), em conjunto com a [Loi n° 08- 11 du 25 juin 2008](#), relativa às condições de entrada, estadia e circulação de estrangeiros na Argélia. Nesse sentido, para se efetuar qualquer deslocação a este país é necessário proceder à obtenção de um visto emitido pela Embaixada da Argélia em Lisboa, mediante a apresentação de um convite de negócios. Este poderá ser emitido pela secção económica e comercial da Embaixada de Portugal em Argel/AICEP ou por qualquer entidade pública ou privada. Para mais informações, consultar o sítio da [Embaixada da Argélia em Portugal](#).

2.2. Viajar para o País

O acesso à Argélia pode fazer-se via aérea ou marítima. Existem, atualmente, entre Argel e Lisboa, três voos semanais directos, operados pela TAP, e duas ligações semanais operadas pela Air Algerie. Paralelamente existem outras companhias (ex. Iberia, Vueling) que asseguram ligações indirectas Lisboa-Argel via Madrid, Barcelona, Paris e outros destinos.

Ligações Air Algerie para a Europa: Portugal, Espanha, França, Reino-Unido, Itália, Áustria, Hungria, Alemanha, Suíça, Luxemburgo, Bélgica, Turquia, Rússia.

As ligações marítimas (Ferryboat) são feitas entre as principais cidades costeiras (Argel, Oran, Mostaganem, Bejaia, Annaba) e Espanha, França e Itália.

Recomenda-se a consulta ao sítio [Embaixada de Portugal em Argel](#) e ao [Portal das Comunidades Portuguesas](#) para esclarecimentos relacionados com a segurança e protecção consular.

2.3. Hora Local

GMT + 1 para o inverno e GMT no verão – (Fuzo Horário Fixo)

2.4. Meios de Pagamento

O método de pagamento mais utilizado é em *cash* para todas as operações, desde pagamento de compras de supermercado ou pagamento de subscrições de internet ou telemóvel.

O uso de cartão de débito ou VISA é extremamente reduzido. Na capital, Argel, existem muito poucos terminais de VISA que permitem levantamentos de contas internacionais. Normalmente, é possível encontrar terminais VISA em alguns hotéis (ex. El Araussi, Sheraton).

Recomenda-se aos empresários ou viajantes que transportem dinheiro em numerário (divisas: EUR/USD) para trocar na Argélia. Importa referir que, a Argélia, não autoriza a exportação da sua moeda (Dinar Argelino – DZD) nos mercados internacionais, pelo que é praticamente impossível trocar dinheiro antes de entrar no país. É possível trocar o dinheiro em bancos, à taxa oficial (€ = 123,4 DZD - julho 2017).

2.5. Horários de Funcionamento

Serviços Públicos:

8h30-12h30/13h30-17h00

Bancos:

9h00-15h00 (domingo a quinta-feira)

Comércio tradicional:

9h00-12h00/14h00-19h00 (sábado a quinta-feira)

Algumas lojas estão abertas à sexta-feira e à hora de almoço.

Centros comerciais:

9h00-12h00/14h00-19h00 (sábado a quinta-feira)

Algumas lojas estão abertas à sexta-feira e à hora de almoço.

Supermercados:

9h00-12h00/14h00-19h00 (sábado a quinta-feira)

Algumas lojas estão abertas à sexta-feira e à hora de almoço.

2.6. Férias e Feriados

Datas fixas:

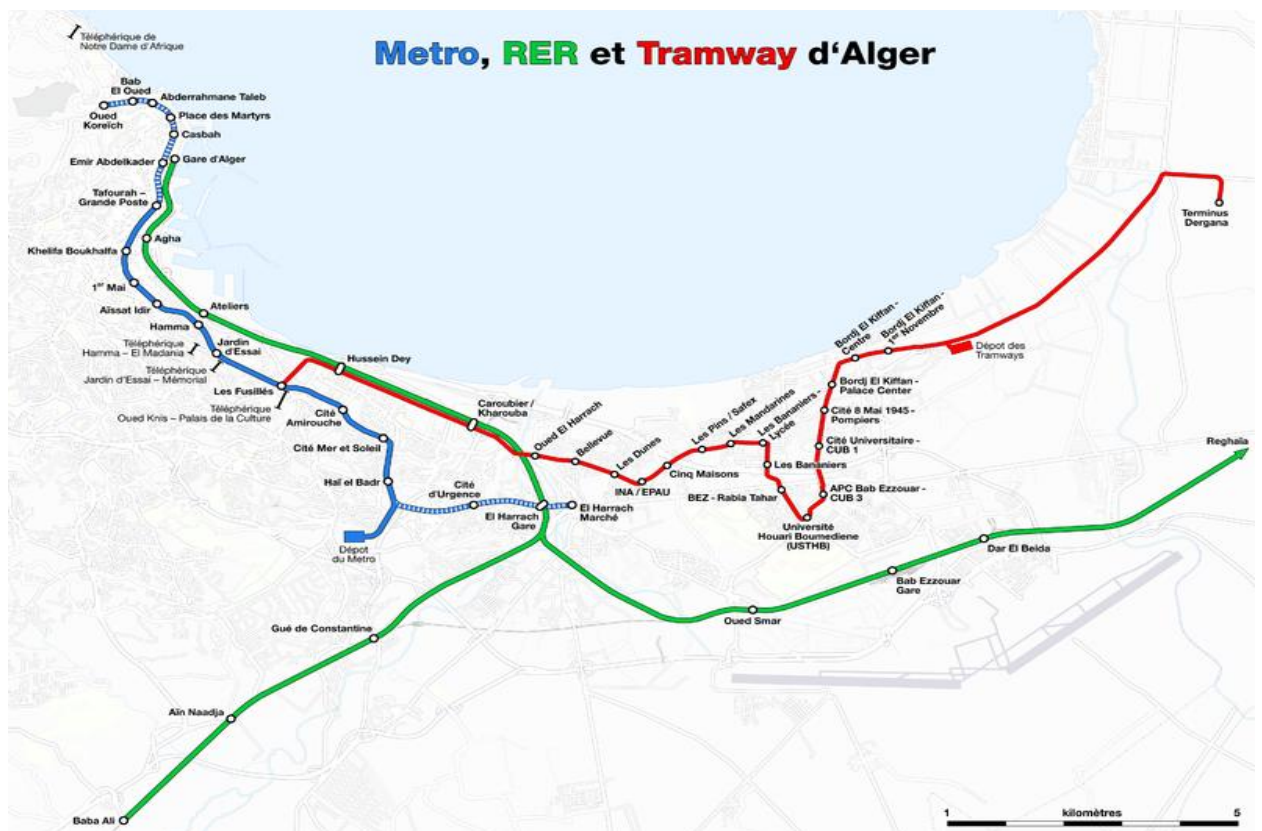
- 1 Janeiro – Dia de Ano Novo
- 1 Maio – Dia do Trabalhador
- 5 Junho – Dia da Independência
- 1 Novembro – Dia do aniversário da Revolução de 1954

Datas Móveis:

- Mawlid – Nascimento do Profeta Muhammad
- Aid El Fitr – Fim Ramadão
- Aid El Adha – Festa do Sacrifício
- Awal Moharam – Ano Novo Islâmico
- Achoura

2.7. Meios de Transporte Internos

Panorama geral Cidade de Argel (Metro, Comboio e Eléctrico):



Fonte: Wikipédia

2.7.1. Transporte Aéreo

O transporte aéreo é o meio mais recomendável para deslocações internas que impliquem grandes distâncias (Ex.: Argel-Oran). A companhia aérea TASSILI AIRLINES serve de exemplo, assegurando ligações entre as seguintes cidades: Argel, Annaba, Oran, Bechar, Biskra, Constantine, Djanet, El Oued, Ghardaia, Hassi Messaoud, Hassi R'Mel, Illizi, Setif, Tamanrasset.

Principais Companhias Aéreas Internas

Air Algerie – www.airalgerie.dz

Air Express Algeria - www.airexpressdz.com

Tassili Airlines - www.tassiliairlines.dz

2.7.2. Transporte Rodoviário

Genericamente, não são respeitadas as regras de trânsito / código de estrada. Nesse sentido, o número de acidentes rodoviários é bastante elevado, quer pelas condições da rede viária, quer pelo desrespeito da sinalização vertical e/ou luminosa. Também se verifica o incumprimento, de um modo geral, da obrigação de paragem nas passadeiras.

É relevante referir, que as deslocações de carro nos grandes centros urbanos (principalmente em Argel), devem ser feitas atempadamente já que o trânsito na hora de ponta pode ser caótico.

Para cidadãos estrangeiros, as deslocações de carro para fora dos centros urbanos, devem ser comunicadas às autoridades argelinas, que, para o efeito, providenciam a apropriada escolta policial. Esta política tem em vista a protecção dos cidadãos estrangeiros da possibilidade de raptos ou crimes decorrentes de bloqueios nas estradas por grupos delinquentes.

2.7.3. Transporte Ferroviário

Comboio - Société Nationale des Transports Ferroviaires – SNTF www.sntf.dz (cobre a zona litoral de Marrocos até à Tunísia.)

Metro, Elétrico e Teleférico - L'Entreprise Metro d'Alger – EMA - <http://www.metroalger-dz.com/fr/>

No que respeita aos serviços prestados pelo Metro e Elétrico, estes encontram-se em desenvolvimento e expansão. No futuro, existirá uma ligação de metro ao Aeroporto Internacional de Argel (abertura prevista para 2020)⁵, tornando as deslocações entre este e o centro da cidade mais convenientes, evitando a utilização de táxis, assim como o elevado trânsito da cidade.

⁵HuffPost Algérie/APS, 2017, "Alger: L'extension du métro d'El Harrach jusqu'à l'aéroport international Houari Boumediene sera prête en début 2020", Disponível em: http://www.huffpostmaghreb.com/2017/02/13/alger-extension-metro-aer_n_14724258.html, Consultado em 10/04/2017.

Quer o Metro ou o Elétrico de superfície, são modernos e oferecem serviços bastante aceitáveis, ainda assim, apenas existem linhas na zona marginal da cidade; desse modo, para fazer deslocações para as zonas interiores da cidade é recomendável utilizar o táxi.



Legenda: Linha de metro em funcionamento a azul, em construção a vermelho e a roxo em estudo.

Fonte: Metro d'Alger (EMA) - <http://www.metroalger-dz.com/fr/activites.php?idAC=7&EMA=MTR>

2.7.4. Transportes Públicos

L'Établissement de Transport Urbain et Suburbain d'Alger (ETUSA) <http://www.etusa.dz> (Bus, Elétrico e Teleférico)

Os autocarros são meios de transporte bastante baratos (o preço do bilhete ronda os 30 DZD), contudo a sua utilização não é recomendada.

2.7.5. Táxis

Geralmente, os táxis na Argélia são partilhados. Nesse sentido, recomenda-se prudência na sua utilização. Por outro lado, o preço deve ser negociado antes de partir para evitar pagamentos desproporcionados ou situações de fraude.

Existem várias empresas que providenciam serviços de transporte pessoal com *chauffeur* oferecendo um serviço dedicado e mais seguro.

2.7.6. Aluguer de Viaturas

O aluguer de viaturas na Argélia é um processo fácil. No caso da capital, Argel, encontram-se várias empresas de aluguer junto ao aeroporto (Ex: Hertz, Cevicar). Geralmente, as condições de acesso às viaturas implicam o pagamento de uma caução inicial (restituída após retorno da viatura) que ronda os 300 euros. É ainda exigido pela maioria destas agências que os condutores tenham idade superior a 25 anos.

Principais Empresas de Aluguer

Algeria Rent Car - www.ageriarentcar.com	AYMEN CAR SERVICES - www.aymen-carservices.com
HERTZ Algerie - www.hertz.com	CEVICAR - www.cevicar.com
DRIVE CAR - www.drivecardz.com	AVIRA AUTO - www.avira-auto.com

2.8. Alojamento

O alojamento é um fator importante no que diz respeito a uma deslocação à Argélia. De referir que existem poucos hotéis com a qualidade dos serviços prestados na Europa, sendo que, os preços dos melhores estabelecimentos podem ser um pouco elevados (250€ / noite).

Da mesma forma, o aluguer de um alojamento temporário pode ser também bastante inflacionado, especialmente para estrangeiros.

Importa ainda referir que, para estadas mais prolongadas (ex. 6 ou mais meses), existe o hábito de efetuar o pagamento antecipado de 6 meses de renda no ato do contrato inicial. Pode ser negociado, mediante aceitação do proprietário, o pagamento trimestral ou até mensal.

As plataformas de aluguer temporário começam lentamente a entrar no mercado argelino (Airbnb, etc.). Nesse sentido, pode existir uma dinamização do mercado de arrendamentos durante os próximos anos.

Principais Cadeias Hoteleiras

El Araussi Hotel - www.el-aurassi.com	Hilton - www3.hilton.com
Sheraton Hotel - www.sheratonclubdespins.com	Íbis - www.accorhotels.com/pt/hotel-5682-ibis-alger-aeroporto/index.shtml
El-Djazair Hotel - www.chaineeldjazair.com	Mercure - www.mercure.com
Sofitel - www.accorhotels.com	

2.9. Corrente Elétrica

220 Volts AC, 50 Hz

2.10. Pesos e Medidas

Sistema MKSA (Meter, Kilogram, Second, Ampere).

3. Aspetos a Considerar no Destino

3.1. Línguas Utilizadas

Árabe, Francês (língua franca) e Tamazight.

3.2. Segurança

Situação política: na generalidade os protestos e manifestações são pacíficas não envolvendo confrontos entre cidadãos e forças policiais. Deve-se, no entanto, evitar participação em manifestações e estar atento às indicações das autoridades. A situação de saúde do Chefe do Estado, Abdelaziz Bouteflika, causa apreensão interna relativamente à sua sucessão.

Importa também fazer referência ao novo Governo argelino, consequência das eleições legislativas de 4 de maio de 2017. Do ato eleitoral, resultou um novo Chefe do Executivo, o antigo Ministro da Habitação, Abdelmadjid Tebboune.

A Frente de Libertação Nacional (FLN) é o partido que tem dominado o panorama político na Argélia garantindo ao longo dos anos a continuidade no poder decorrente da legitimidade popular que conseguiu obter pelo seu papel durante a guerra de independência contra os franceses. Durante a última legislatura (2012-2017) a FLN formou uma coligação com a “União Nacional Democrática” (UND).

Os resultados das eleições de dia 4 de maio de 2017 não revelaram qualquer surpresa ou mudança: a coligação FLN+UND garantiu 261 dos 462 lugares na assembleia nacional popular. Apesar de garantida

a continuidade, a conjuntura económica, social e até securitária não aparenta permitir fazer cumprir o *slogan* da campanha apelando à “Estabilidade”.

O agora Primeiro-Ministro, Abdelmajid Tebboune, teve anteriormente o cargo de Ministro da Habitação, Urbanismo e Cidade (1999-2017), tendo também assegurado a nível interino o cargo de Ministro do Comércio (2017). Em declarações proferidas dias depois da sua tomada de posse, Tebboune, lançou as prioridades para os próximos 3 anos (2017-2020) das quais se destaca:

1. Redução substancial do défice orçamental (6,7% do PIB em 2017, 5% em 2018, e 1,9% em 2019);
2. Aumento das receitas do Estado em cerca de 10 mil milhões de USD\$ (fomento das exportações, maior eficiência no plano fiscal, etc.);
3. Redução da fatura das importações de 10 a 15 mil milhões de USD\$ (política de substituição das importações, introdução de contingentes às importações, etc.).

Terrorismo: O nível de ameaça terrorista na Argélia é elevado. Os ataques podem ser indiscriminados pelo que não deve descurar o estado de alerta. A principal ameaça continua a ser proveniente da célula da Al-Qaeda do Magrebe islâmico (AQMI). Os principais alvos são as forças policiais e o governo. Mais recentemente, no dia 26 de Fevereiro de 2017, dois polícias foram feridos na cidade de Constantine num ataque terrorista falhado.

Os cidadãos ocidentais são alvos apetecíveis para raptos levados a cabo por grupos extremistas, especialmente no interior e junto das fronteiras com a Líbia, Níger e Mali.

Apesar da situação ser delicada, as autoridades argelinas têm dado de forma continuada bastante importância no combate do terrorismo. A presença policial nas cidades (principalmente em Argel) é forte, são visíveis *checkpoints* onde as autoridades monitorizam o tráfego. Na entrada para alguns edifícios importantes as pessoas são devidamente revistadas.

De referir ainda que, em convergência com os países ocidentais, a Argélia pratica uma política de não negociação com grupos terroristas.

Fonte: [Foreign and Commonwealth Office](#) (FCO) - 2017

3.3. Cuidados Médicos

Para informações relativamente a serviços de saúde (privados e públicos) na Argélia, consultar o *site* da [Embaixada Portuguesa em Argel](#).

Principais Clínicas e Hospitais Privados

CLINIQUE DU VAL	www.cliniqueduval.org - cliniqueduval@cmdval.com	Lotissement du 11 Décembre Villa N°1 Val D'Hydra – Alger
AL AZHAR CLINIQUE	contact@cliniquealazhar.com - www.cliniquealazhar.com	04, Djenane Achabou - Dely Ibrahim Alger - Algérie
CLINIQUE CHIFA HYDRA	www.clinique-chifa-hydra.com	Micro Zone d'Activite Hydra , Algiers , Algeria.
CHAHRAZED CLINIQUE	+213 661 86 99 87	Chéraga, Algeria
CLINIQUE OPHTALMOLOGIQUE DU VAL D'HYDRA	http://www.cliniquevalhydra.com - ophtalhamouche@gmail.com	Résidence Chaabani 19b Val Hydra – Alger

3.4. Telecomunicações

A rede é totalmente digitalizada com um *backbone* nacional de 15 000 km de fibra ótica.

Telefones fixos: 3,7 milhões de assinantes (fonte: KPMG – janeiro 2017)

Subscrições telemóvel: 47 milhões (abril – 2017)

Segundo os operadores argelinos, existe a modalidade 4G em pleno funcionamento nos principais centros urbanos, contudo, verifica-se que muitas vezes esse serviço não está ainda devidamente implementado sendo o serviço 3G o mais predominante no que diz respeito à internet móvel.

Os serviços de internet fixa têm ainda velocidades reduzidas comparativamente aos países europeus. Predominantemente, o fornecimento de internet é ainda prestado via ADSL, existindo pacotes com 1mb, 2mb, 8mb ou 20mb de velocidade com preços ainda pouco competitivos.

Um serviço de internet fixa de 2mb de velocidade pode custar em média, durante seis meses, 12 500 dinares argelinos (€ = 123,4 DZD - julho 2017).

Operadores móveis:

Djezzy - www.djezzy.dz

Mobilis - <http://www.mobilis.dz>

Ooredoo - www.ooredoo.dz

Outros:

Algerie Telecom - www.algeriatelecom.dz

3.5. Telefones Úteis

- Embaixada de Portugal na Argélia
Tel.: (+213) 21 925 582 / 92 4076 | Fax: (+213) 21 925 313
- Gendarmerie Nationale: 1055
- Polícia: 1548
- Bombeiros: 014
- Informações: 019

- Secretaria Geral do Governo: +213 021 68 65 50
- Direção Geral Aduaneira: +213 021 50 11 80
- Direção Geral dos Impostos: +213 021 59 51 51
- Direção Geral das Estatísticas: +213 021 63 99 75
- Sociedade Argelina de Feiras e Exportações – SAFEX: +231 021 21 01 23
- Instituto Nacional do Trabalho: +213 021 31 05 16
- Conselho Económico e Social: +213 021 54 21 14

3.6. Restaurantes

L’Auberge du Moulin 24,Rue Abane Randane, Chéraga –Alger

Tel.: (+213) 021361073/74

Reservas das 9h às 15h e das 18h às 22h

(serve álcool e está aberto todos os dias)

Caracoya

3 Rue de Pierre – 16500 Alger Didouche Mourad

Tel.: (+213) 21733944

Fax : 021743361

(serve álcool)

El Marsa - Spécialités Poissons et Crustacés

Port d'El Djamila, Ain Benian, Argel

Tel.: (+213) 554 91 42 48

(serve álcool)

Le Bosphore – Cuisine Turque (das 12h às 15h / das 19h às 22:50)

Residence Chaabani Val d’Hydra, 16606 Alger el Biar

Tel.: (+213) 21484026 / (+213) 21600318

Fax : 021600318

terrabayte@yahoo.fr

Restaurant Tantra

Villa nº 2 Bois des Arcades – 16076 Alger Riad el Feth

Tel.: (+213) 21654654

Fax: 021653471

www.tantrarestaurant-lounge.dz

Grill Room Essofra

Centre des Arts Niveau 104 -16076 alger Riad El Feth

Tel.: (+213) 21669275

Au Bon Gibier Restaurant

Bois des Arcades Local os 01 Ex El arich Riadh el Feth - 16076 Alger

Tel.: (+213) 21662980

Le Bearnais Restaurant

5 Rue Ahmed & Boulem khalfi Ex Burdeau – 16100 Alger Centre

Tel.: (+213) 21630307

3.7. Lugares para Visitar e Serviços Disponíveis

- Jardin d'Essai du Hamma
- Notre Dame d'Afrique (UNESCO)
- Martyrs' Memorial, Algiers
- Bardo National Museum of Prehistory and Ethnography
- Museum of Antiquities
- National Museum of Fine Arts of Algiers
- Tipaza – Ruínas Romanas (UNESCO)
- Timgad – Ruínas Romanas (UNESCO)

4. Recomendações para Negociar com o Mercado

As empresas interessadas em estabelecer-se no mercado argelino devem procurar realizar um estudo prévio do mercado. Recomendamos, para o efeito, a consulta à informação de mercado disponível (nomeadamente no *site* da AICEP, www.portugalglobal.pt) e o posterior contacto à secção económica e comercial da Embaixada de Portugal em Argel/AICEP. É também recomendável o contacto com as empresas portuguesas estabelecidas localmente ou que têm parcerias com empresas argelinas.

Na abordagem ao mercado, as visitas e o contacto pessoal revelam-se fundamentais para a concretização de negócios. Neste contexto, é preciso ter em conta que se trata de um mercado francófono pelo que o domínio da língua francesa por parte dos representantes das empresas é aconselhável.

O processo de identificação de eventuais clientes, representantes, distribuidores e parceiros argelinos deve obedecer a uma escolha criteriosa, reunindo-se o máximo de informação sobre a sua idoneidade, peso no sector e dimensão.

Horários

Geralmente os serviços das empresas começam a sua jornada de trabalho pelas 08H00. Devido ao elevado trânsito nos grandes centros urbanos (Argel,Oran) as viagens e/ou encontros de negócios devem ser atempadamente preparadas.

Na Argélia, a semana de trabalho é de Domingo a Quinta-Feira, sendo o fim-de-semana durante Sexta-Feira e Sábado.

De referir que, por motivos religiosos, durante o período do Ramadão, grande parte dos serviços se encontram encerrados durante o dia (restaurantes, comércio local) ou em horário reduzido (serviços públicos das 09H00 às 15H00/16H00).

5. Principais Feiras⁶

Salon International du Batiment, des Matériaux de Construction et des Travaux Publics - BATIMATEC	Construção, materiais de construção e obras públicas	23-27 de abril 2017	Argel http://www.batimatece.xpo.com/
Foire International d'Alger (FIA)	Multissetorial	08-13 de maio 2017	Argel http://safex.dz/fr
Salon International de Travaux Publics (SITP)	Construção e obras públicas	22-26 de nov. 2017	Argel http://salontp.com

⁶ Para consulta da lista das feiras a ter lugar em cada ano na Argélia, aceder a:
<http://www.portugalglobal.pt/PT/ComprarPortugal/PesquisaBaseDados/Paginas/FeirasEventosInternacionais.aspx> (aicep Portugal Global) ou <http://embaixadaportugalargel.com/2017/pdf/lista.pdf> (Embaixada de Portugal em Argel):

6. Endereços Úteis

Embaixada de Portugal na Argélia

3, Boulevard 11 du Décembre 1960
Val d'Hydra, El-Biar, Alger – Algérie
Tel.: (+213) 21 925 582 / 92 4076 | Fax: (+213) 21 925 313
E-mail: embaixada@embaixadaportugalargel.com

Aicep Portugal Global – Argel (na Embaixada de Portugal)

3, Boulevard 11 du Décembre 1960
Val d'Hydra, El-Biar, Alger – Algérie
El-Biar, Alger – Algérie
Tel.: (+213) 21 791 920 | Fax: (+213) 21 791 885
E-mail: aicep.argel@portugalglobal.pt | www.portugalglobal.pt/

Agence Nationale pour le Développement de l'Investissement – ANDI

Route Nationale N° 5, Cinq Maisons
Mohammadia, Alger – Algérie
Tel.: (+213) 21 522 014 / (+213) 21 522 015 | Fax: (+213) 21 522 017
E-mail: direction@andi.dz | <http://www.andi.dz>

Office National des Statistiques

Rue Mohamed Belkacemi - Oued Kniss – Ruisseau
Alger - Algérie
Tel.: (+213) 21 777 838 / 21 639 974 | Fax: (+213) 21 777 830
E-mail: ons@ons.dz / stat@ons.dz | <http://www.ons.dz/>

Banque d'Algérie (Banco Central)

Ave Franklin Roosevelt, 38
Alger – Algérie
Tel.: (+213) 21 230 023 | Fax: (+213) 21 230 371
E-mail: ba@bank-of-algeria.dz | <http://www.bank-of-algeria.dz>

Chambre Algérienne de Commerce et d'Industrie

Palais Consulaire 6, Bd Amilcar Cabral
CP 16003 Alger
BP 100 Alger 1er Novembre
Place des Martyrs
Tel.: (+213) 21 967 777 / 21 966 666 | Fax: (+213) 21 967 070
E-mail: infos@caci.dz | <http://www.caci.dz/>